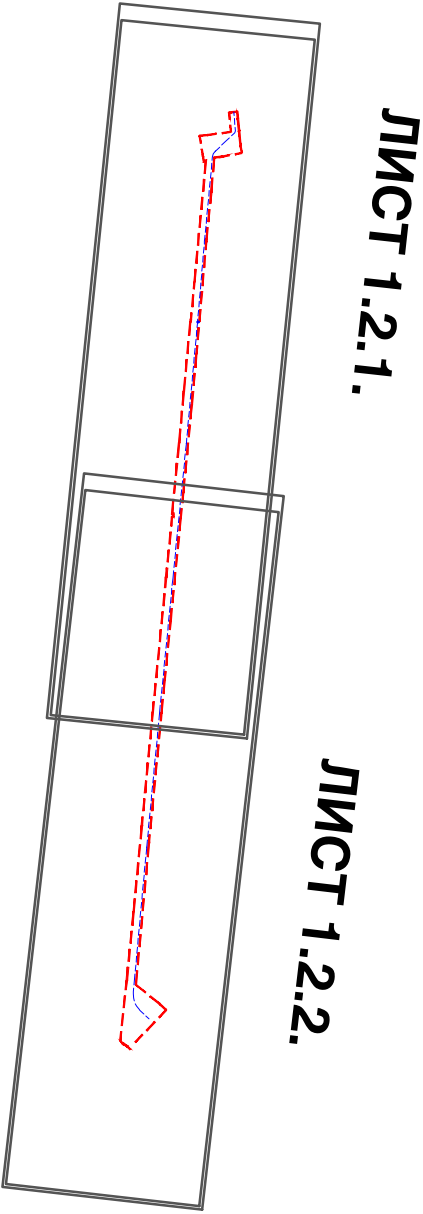
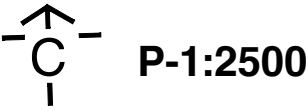


ШЕМА ЛИСТОВА





ПЛАН ДЕТАЉНЕ РЕГУЛАЦИЈЕ
ОПШТИНСКОГ ПУТА НАДАЉ - ТЕМЕРИН



ПОСТОЈЕЋА ФУНКЦИОНАЛНА ОРГАНИЗАЦИЈА ПРОСТОРА У ОБУХВАТУ
ПЛАНА СА ПРЕТЕЖНОМ НАМЕНОМ ПОВРШИНА

- ГРАЂЕВИНСКО ЗЕМЉИШТЕ
- САОБРАЋАЈНИ КОРИДОРИ
- ДРЖАВНИ ПУТ II РЕДА бр.102
 - ГЛАВНА НАСЕЉСКА САОБРАЋАЈНИЦА
 - ИЗВОРИШТЕ
 - ЗАШТИТНО ЗЕЛЕНИЛО
- ПОЉОПРИВРЕДНО ЗЕМЉИШТЕ
- ОБРАДИВО ЗЕМЉИШТЕ
 - НЕКАТЕОРИСАНИ / АТАРСКИ ПУТ (ПОСТОЈЕЋИ АСФАЛТ)
 - КАНАЛ -ВОДНО ЗЕМЉИШТЕ
- ГРАНИЦА ГРАЂЕВИНСКОГ ПОДРУЧЈА НАСЕЉА НАДАЉ
- ГРАНИЦА ОБУХВАТА ПЛАНА ДЕТАЉНЕ РЕГУЛАЦИЈЕ ОПШТИНСКОГ ПУТА

ЛИСТ 1.2.1. - 1.2.2.

НОСИЛАЦ	ИЗРАДЕ ПЛАНА		ОПШТИНА: СРБОБРАН	Печат и потпис:
			ОВЛАШЋЕНО ЛИЦЕ:	
ОБРАЂИВАЧ		ЈП "ЗАВОД ЗА УРБАНИЗАМ ВОЈВОДИНЕ" В.Д.ДИРЕКТОРА: ПРЕДРАГ КНЕЖЕВИЋ, дипл.правник ПОМОЋНИК ДИРЕКТОРА: ВЛАДИМИР ПИХЛЕР, дипл.инж.арх.	Печат и потпис:	
НАЗИВ ПЛАНА	ПЛАН ДЕТАЉНЕ РЕГУЛАЦИЈЕ ОПШТИНСКОГ ПУТА НАДАЉ - ТЕМЕРИН			
НАЗИВ КАРТЕ	ПОСТОЈЕЋА ФУНКЦИОНАЛНА ОРГАНИЗАЦИЈА ПРОСТОРА У ОБУХВАТУ ПЛАНА СА ПРЕТЕЖНОМ НАМЕНОМ ПОВРШИНА			
ОДГОВОРНИ УРБАНИСТА	ЗОРАН КОРДИЋ, дипл.инж.саоб.			Печат и потпис:
САРАДНИЦИ	ЗОРИЦА БОШЊАЧИЋ, дипл.инж.арх. МАРИЈА ЗЕЦ, маст.инж.саоб.			
Е- 2850	Размера: 1 : 2 500		Датум: Децембар 2023.	Број листа: 1.2.